

El patrimonio arqueológico de la isla de Culebra



Miguel Rodríguez López, Arqueólogo
Museo de la Universidad del Turabo

Noviembre de 2022

Localización



Zona de influencia de
La Sonda de Vieques



Estudio arqueológico Fases 1A-1B

Plan de Facilidades para el Municipio de Culebra AAA-CMA
junio-julio 1997



Arqueólogos en Culebra

- ▶ **J.J. Ortíz Aguilú**
- ▶ **José Oliver**
- ▶ **Jaime Vélez**
- ▶ **Herminio Rodríguez**
- ▶ **Juan Rivera y Norma Medina**
- ▶ **Miguel Rodríguez, Jaime Pagán y Elvis Babilonia**
- ▶ **Virginia Rivera**

Trabajo de campo



Cerro Balcón



Cultura Arcaica - Punta Maguey 2



Cultura Arcaica: pescadores y recolectores



Cultura Arcaica: navegantes



Cultura Pre Taina


Cerro Tortolo



Cerro Tortolo, concha y lítica



Cultura Pre Taina -Agricultores



Cultura Pre Taina - Ceramistas



Ejemplos de vasijas de barro de otros lugares



Cultura Pre Taina - herramientas de piedra y concha de caracol



Cultura Taina, Punta Carenero (CU-3)



Cultura Taina

Punta Tamarindo Grande (CU-2)




Otros hallazgos en Culebra



Cultura Taina: Arte y artesanias



Cultura Taina: areytos y ceremonias




Cultura Taina: arte y artesanias




?Cómo aprendemos del pasado?

- ▶ Escritos de los españoles
- ▶ Herencia genética
- ▶ Estudios arqueológicos
- ▶ Cultura y tradiciones

Escritos de los españoles que conocieron los indios




Herencia genética




African ancestry



Native American ancestry




European ancestry



Sobrevivencia Taina



Excavaciones arqueológicas



Herencia cultural: arte y artesanías



Tradiciones que sobreviven



El perro indígena



Sitios arqueológicos reportados

	CULTURA ARCAICA 3000BC- 100AD	CULTURA IGNERI 250BC-600AD	CULTURA PRE TAINA 600-1200AD	CULTURA TAINA 1200- 1500AD	OTROS ELEMENTOS CULTURALES			
CODIGO Y NOMBRE DEL YACIMIENTO	Fase Arcaica	Estilo Hacienda Grande	Estilo Cuevas	Estilo Monserrate	Estilo Santa Elena	Estilo Esperanza	Bateyes o Plazas	Fechas C-14
1. CU-1 Cayo Pirata	0	0	0	0	X	X	0	0
2. CU-2 Pta. Tamarindo Gde.	0	0	?	0	X	X	0	0
3. CU-3 Punta Carenero	0	0	X	X	X	X	SI	0
4. CU-4 Bahía Mosquito	0	0	0	0	X	0	0	0
5. CU-5 Lobina	0	0	0	0	0	0	0	0
6. CU-6 Luis Peña	0	0	0	0	0	0	0	0
7. CU-7 Punta Tampico	0	0	0	0	0	0	0	0
8. CU-8 Punta Maguey	0	0	0	0	0	0	0	0
9. Lower Camp	0	0	X	0	0	0	0	558-673AD
10. Playa Tortolo	0	0	0	X	X	X	0	0
11. Cerro Tortolo	0	0	0	X	X	X	SI	0
12. Cerro Balcón	0	0	0	0	X	0	0	0
13. Punta Maguey 1	0	0	0	0	X	0	0	0
14. Punta Maguey 2	X	0	0	0	0	0	0	0
15. Puerto del Manglar	0	0	0	0	X	0	0	0

FIGURA 1 - Posibles sitios precolombinos mencionados en diversos informes.

Sitios arqueológicos confirmados

	CULTURA ARCAICA 3000BC- 100AD	CULTURA IGNERI 250BC-600AD	CULTURA PRE TAINA 600-1200AD	CULTURA TAINA 1200- 1500AD	OTROS ELEMENTOS CULTURALES			
CODIGO Y NOMBRE DEL YACIMIENTO	Fase Arcaica	Estilo Hacienda Grande	Estilo Cuevas	Estilo Monserrate	Estilo Santa Elena	Estilo Esperanza	Bateye s o Plazas	Fechas C-14
1. CU-1 Cayo Pirata	0	0	0	0	X	X	0	0
2. CU-2 Pta. Tamarindo Gde.	0	0	?	0	X	X	0	0
3. CU-3 Punta Carenero	0	0	X	X	X	X	SI	0
4. CU-4 Bahía Mosquito	0	0	0	0	X	0	0	0
5. Lower Camp	0	0	X	0	0	0	0	558-673AD
6. Playa Tortolo	0	0	0	X	X	X	0	0
7. Cerro Tortolo	0	0	0	X	X	X	SI	0
8. Cerro Balcón	0	0	0	0	X	0	0	0
9. Punta Maguey 1	0	0	0	0	X	0	0	0
10. Punta Maguey 2	X	0	0	0	0	0	0	0
11. Puerto del Manglar	0	0	0	0	X	0	0	0

FIGURA 2 - Datos preliminares de once sitios precolombinos confirmados por estudios de campo.


Sitios arqueológicos precolombinos



Modelo cronológico-cultural propuesto para Culebra

	CULTURA ARCAICA 3000BC- 100AD	CULTURA IGNERI 250BC-600AD	CULTURA PRE TAINA 600-1200AD	CULTURA TAINA 1200- 1500AD	OTROS ELEMENTOS CULTURALES			
CODIGO Y NOMBRE DEL YACIMIENTO	Fase Arcaica	Estilo Hacienda Grande	Estilo Cuevas	Estilo Monserrate	Estilo Santa Elena	Estilo Esperanza	Bateyes o Plazas	Fechas C-14
2. CU-2 Pta. Tamarindo Gde.	0	0	0	0			0	0
1.C U-1 Cayo Pirata	0	0	0	0			0	558-673AD
8. Cerro Balcón	0	0	0	0		0	0	0
9. Punta Maguey 1	0	0	0	0		0	0	0
4. CU-4 Bahía Mosquito	0	0	0	0		0	0	0
11. Puerto del Manglar	0	0	0	0		0	0	0
7. Cerro Tortolo	0	0	0				SI	0
6. Playa Tortolo	0	0	0				0	0
3. CU-3 Punta Carenero	0	0					SI	0
5. Lower Camp	0	0		0	0	0	0	0
10. Punta Maguey 2		0	0	0	0	0	0	0

Patrimonio histórico y arquitectónico



El recurso agua



Almacenaje de agua



Bellezas naturales



Tiempo libre



Playa Jayuya, Fajardo

