

# Toa Baja y la lucha contra el Gasoducto - 2011

por,  
Miguel Rodríguez López,  
Arqueólogo



# Experiencias previas con megaproyectos: Jácanas, Ponce



# Paseo Caribe , San Juan



# La ruta del gasoducto: 100 millas de longitud 100 pies de ancho, 12 municipios.



Peñuelas  
Adjuntas  
Utua  
Arecibo  
Barceloneta  
Manatí  
Vega Baja  
Vega Alta  
Dorado  
Toa Baja  
Cataño  
Guaynabo

# Oposición al proyecto del gasoducto



# Los toabajeños protestan



Procedimientos arqueológicos:  
el ICP y/o el Consejo de Arqueología, y/o la Oficina Estatal de  
Conservación Histórica (SHPO)

- **Fase I-A - Investigación documental y recorrido a pie.**
- Fase I-B ?- Excavaciones de sondeos sistemáticos a lo largo de la ruta.
- Fase II ? - Estudio detallado de cada recurso arqueológico.
- Mitigación: ? - Un proyecto de recuperación y/o protección.

# Toa Baja en el mapa de Puerto Rico

Toa Baja



Oceano Atlántico

Paseo de La Mona

Mar Caribe



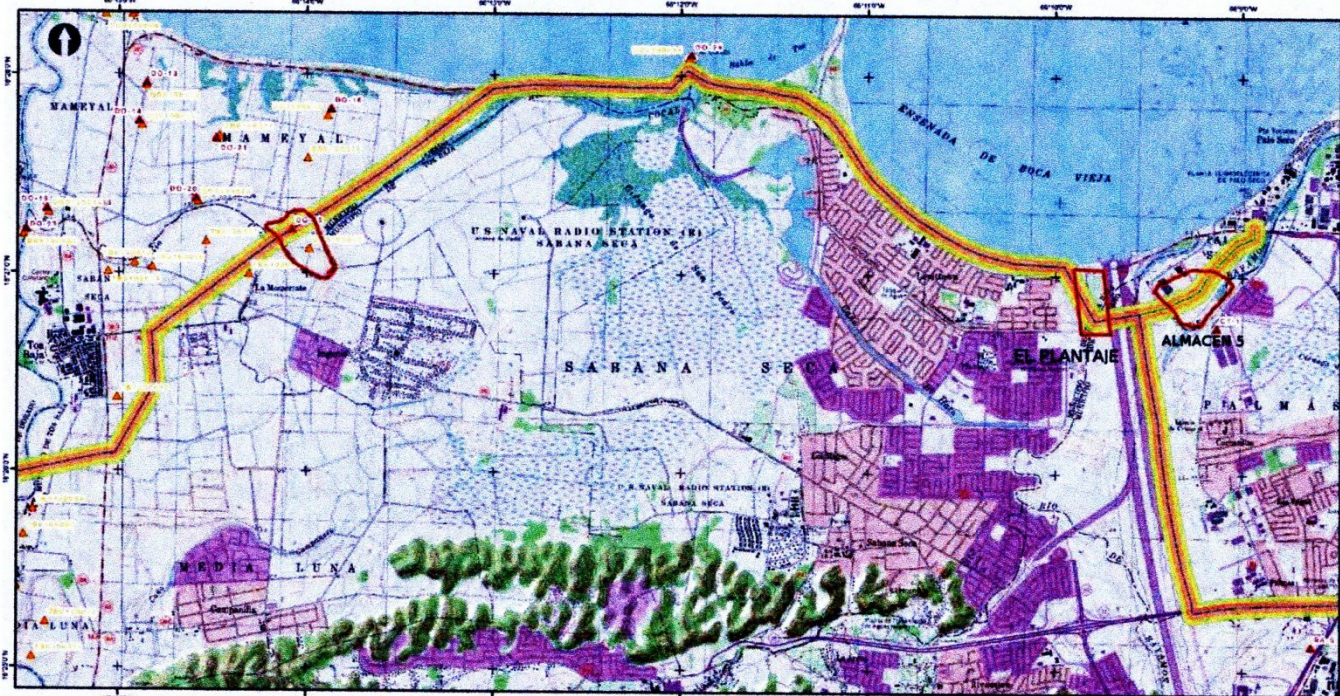
Culebra



Vieques



# El gasoducto en Toa Baja



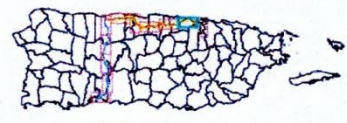
Carlos Ayes Suarez y Marisol Rodríguez Miranda  
Arqueólogos

Via Verde  
Fase IA  
Autoridad de Energía Eléctrica

- Project Route**
- W-E West to East
  - W-E PS West to East Plano Secto Section
  - S-N South To North
- Buffer Zones**
- 50 mts.
  - 100 mts.
- Other Symbols:**
- ▲ Consult of Terrestrial Archeology Sites
  - ▲ Same Historic Preservation Office Sites



Map Scale 1:30,000



Map Section: B5

# Huellas de la historia de Toa Baja



# Toa Baja Pueblo y sus monumentos



# Yacimientos arqueológicos en playas y valles



Punta Corozo



Punta Salinas

# Estilos cerámicos comunes en Toa Baja



# El corsario Miguel Henríquez , la Hacienda El Plantaje y la Ermita de la Candelaria



# Nuestra Señora de la Candelaria



# La Ermita de la Candelaria, un sitio de peregrinaje el 2 de febrero.





# Hacienda Santa Elena y la Casa del Caminero



# Sitios históricos en Isla de Cabras

El antiguo Leprocomio



El Cañuelo

# Excavaciones El Cocal (sitio historico)



Foto 6 - Revisando el terreno excavado en las pruebas de pala.



Foto 7 - Proceso de excavación y documentación de la Unidad A.



Foto 14 - Plato llano con decoración "shell-edged" azul.




Foto 15 - A) cerámica "criolla"; B) "pintada a mano en bandas y floral"; C) sello de manufactura.

# Sitio arqueológico El Cocal



Foto 18 - A) clavo de via de tren; B) diversos tipos de clavos; C) placa de plomo




Foto 19 - A) fragmentos de cerámica estilo "Esperanza" B) posible "pesa de red"

# Rios La Plata y El Cocal



# Nuestra herencia natural



El coquí llanero



Manatíes en Punta Salinas

# Defendiendo nuestra herencia cultural

